


## SART-ERMITAGE

### PRAKTISCHE INFORMATIE

Wegwijzer:   
Afstand: 4,7 km  
Duur: 1.15 uur  
Moeilijkheidsgraad: ♥  
Vertrekpunt: Marktplein van Sart  
Adres: Place du Marché 242, 4845 SART (JALHAY)  
Positie coördinaten GPS: N50° 31' 02.8 E005° 55' 59.4

## WANDELROUTE

### Op verkenning op het platteland van Sart

Vanaf het marktplein neemt U naast het gemeentehuis de straat François Michoel in de richting van het "Château de Sart" (kasteel van Sart). Bij de driesprong gaat U linksaf naar de begraafplaats van Sart. Steek de hoofdweg over en loop nog ongeveer 20m langs de hoofdweg. Ga daarna linksaf. Steek daarna de weg "Lac de Warfa" over en neem het weggetje aan de overkant dat omhoog en naar de weg van Balmoral leidt.



### OFFICE DU TOURISME DE JALHAY-SART VVV VAN JALHAY-SART

242 PLACE DU MARCHÉ - 4845 SART-JALHAY  
T. +32(0)87 47 47 37 - GSM +32(0)479 81 00 98 - F +32(0)87 77 65 26

INFO@TOURISMEJALHAYSART.BE  
WWW.TOURISMEJALHAYSART.BE



Editeur responsable :  
Victoria Vandenberg - Office du Tourisme de Jalhay-Sart (OTJS)  
Texte : G. Lespire, J. Moureau  
Photos : G. Lespire, K.M. Oosterhuis - OTJS  
MT Spa Hautes Fagnes Ardennes  
Graphisme : Com On  
BJ-Print / Jalhay-Stembert / 087 33 15 21

Verantwoordelijke uitgever:  
Victoria Vandenberg - VVV Jalhay-Sart (OTJS)  
Tekst: G. Lespire, J. Moureau / Vertaling: K.M. Oosterhuis - OTJS  
Foto's: G. Lespire, K.M. Oosterhuis - OTJS  
MT Spa Hautes Fagnes Ardennes  
Lay-out: Com On  
Drukkerij: BJ-Print / Jalhay-Stembert / 087 33 15 21

Ne pas jeter sur la voie publique / Niet op de openbare weg gooien



PROMENADE 50

**SART-  
ERMITAGE**


JALHAY-SART

**SART-  
ERMITAGE**

WANDELING 50

## SART-ERMITAGE

### INFOS PRATIQUES

Balisage:  Rectangles rouges  
Distance: 4,7 km  
Durée: 1 H 15  
Difficulté: ♥  
Départ: Place du Marché à Sart  
Adresse: Place du Marché 242, 4845 SART (JALHAY)  
Coordonnées GPS: N50° 31' 02.8 E005° 55' 59.4

## ITINÉRAIRE

### A la découverte de la campagne sartoise

En quittant la Place du Marché, prendre la rue François Michoel à droite de la Maison communale, vers le château de Sart.

A l'embranchement en Y prendre à gauche et se diriger vers le cimetière.

Traverser la RN et longer la grand-route sur la droite pendant 20 mètres. Prendre ensuite la route sur la gauche.



DISTANCE — 4,7 KM  
DÉNIVELÉ — 76 M  
DURÉE — 1 H 15  
DIFFICULTÉ — ♥

AFSTAND — 4,7 KM  
HOOGTEVERSCHIL — 76 M  
DUUR — 1 H 15  
MOEILIKHEIDSGRAAD — ♥



Traverser la route du lac de Warfaaz et emprunter la petite route juste en face qui remonte vers la route de Balmoral.

Suivre celle-ci sur 150m avant de tourner à gauche (en face de la croix d'Arbespine).

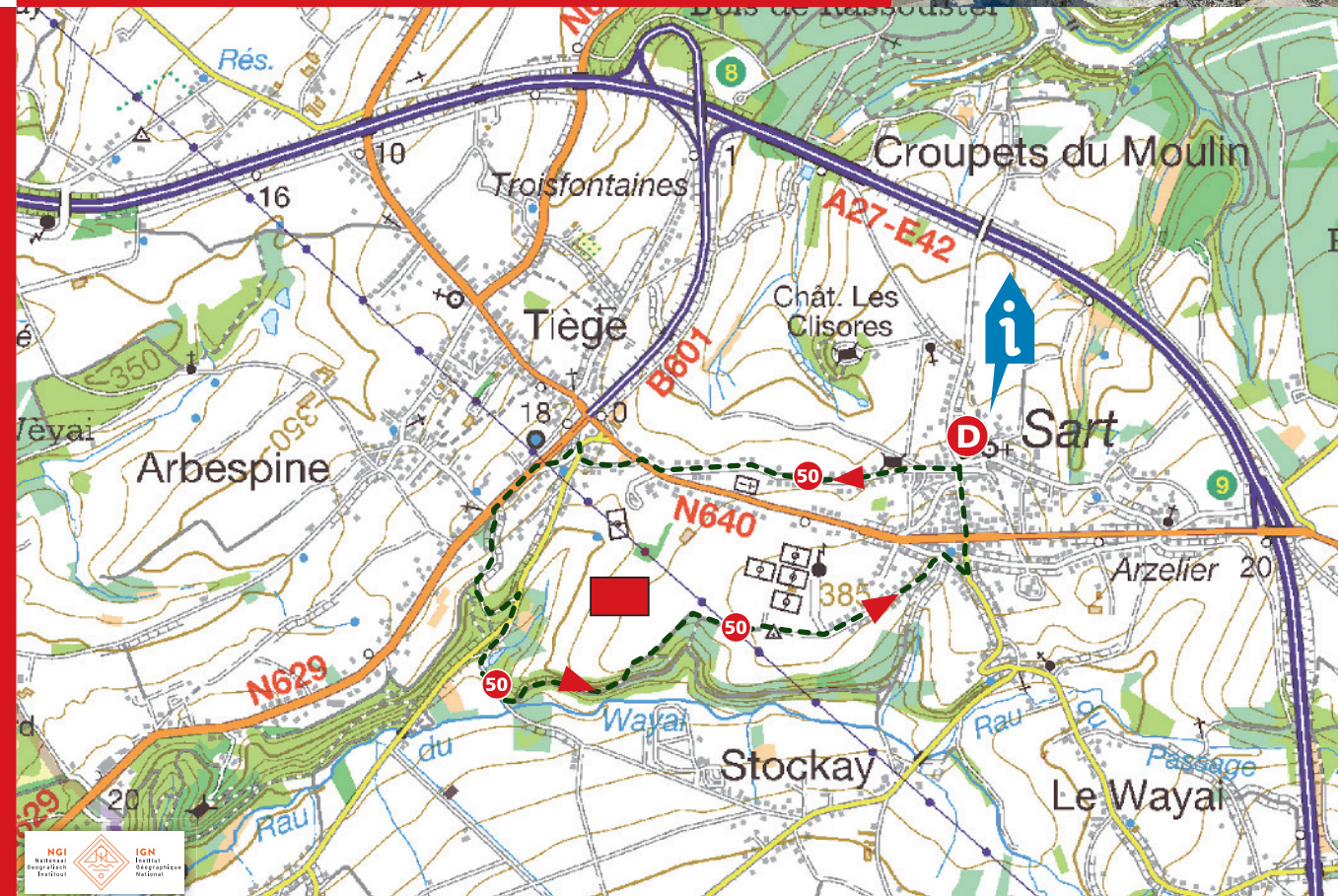
Descendre cette ruelle en lacets jusqu'à la route du lac que l'on traverse en oblique vers la droite. Emprunter le chemin qui descend. Après 200m, le chemin tourne légèrement vers la gauche (éviter de prendre celui qui remonte vers la grand-route).

Longer la prairie sur la droite. Après 50m, prendre à gauche le sentier qui monte en lacets dans les bois. Continuer sur le petit sentier dans les bois qui longe les prairies sur la gauche. Après environ 1km, on passe non loin d'un stade de football sur la gauche et on arrive à la rue de l'Ermitage.

Au bout de la rue, au rond-point, emprunter le piétonnier en face. Prendre à gauche vers le carrefour. Traverser la RN pour rejoindre la Place du Marché.



## PROMENADE WANDELING 50



Na een afstand van ongeveer 150m slaat U linksaf, tegenover het kruis van Arbespine. Dit slingerende weggetje volgt U tot de weg "Lac de Warfa", die U schuin naar rechts oversteekt. Volg de weg naar beneden.

Na 200m maakt de weg een flauwe bocht naar links. (Negeer de weg, die omhoog loopt naar de hoofdweg!)

U gaat hier rechtsaf, langs een weide en na 50m gaat U linksaf omhoog het bos in, waarna U weer langs weiden komt. Na ongeveer 1km ziet U aan de linkerkant het voetbalterrein van FC Sart. Uiteindelijk komt U op de weg "Ermitage" uit.

Aan het eind van deze weg gaat U linksaf. Loop naar de kruising, steek de hoofdweg over om weer op het marktplein van Sart terug te komen.

